Stadt Metzingen

Vorentwurf Friedhofsentwicklungskonzept 2040



Gemeinderat 27.01.2022

Friedhof Glems

Bestandsplan

Rahmengrün

Gräber nicht belegt

Gräber belegt (Zahl in Grab Ablaufzeiten)

Grabnutzungsgruppen

Baumschonbereich Ø 5,00 m

Ruhezeiten:
- Erdbestattung 20 Jahre
- Urne 15 Jahre

Friedhofsfläche: 3600 m²

Leitbild "Kirchgarten im Streuobstgürtel"

- lockere Zaunstellungen blühender Zäume
- Aussicht
- kleinteilige Vielfalt

Neupflanzung Baum
Baumgräber

Rasenerdgräber

Rasenurnengräber

vorh. Kriegsgräber

Option Erweiterung
Urnewände

Rasenurnengräber

Rodung
optische Verbindung

Rasenerdgräber

Ergänzung
Urnengräber

Neupflanzung Baum
Baumgräber

Sitzbank

vorh. Reihengräber

Ergänzung
vorh Wahlgräber

Umstrukturierung Urnengräber
(Barrierefreie Zugänglichkeit)

keine Vergabe von Wahlgräbern
langfristige Umwandlung in Urnengräber
(Barrierefreie Zugänglichkeit)

Baumgräber
unter vorh. Baum

Verlegung
Kompost

Rasenurnengräber

Neupflanzung Baum
Baumgräber

Sitzbank

vorh. Wahlgräber

Sitzplatz mit
Ausblick

Ergänzung
vorh. Reihengräber

Umstrukturierung Urnengräber
(Barrierefreie Zugänglichkeit)

N

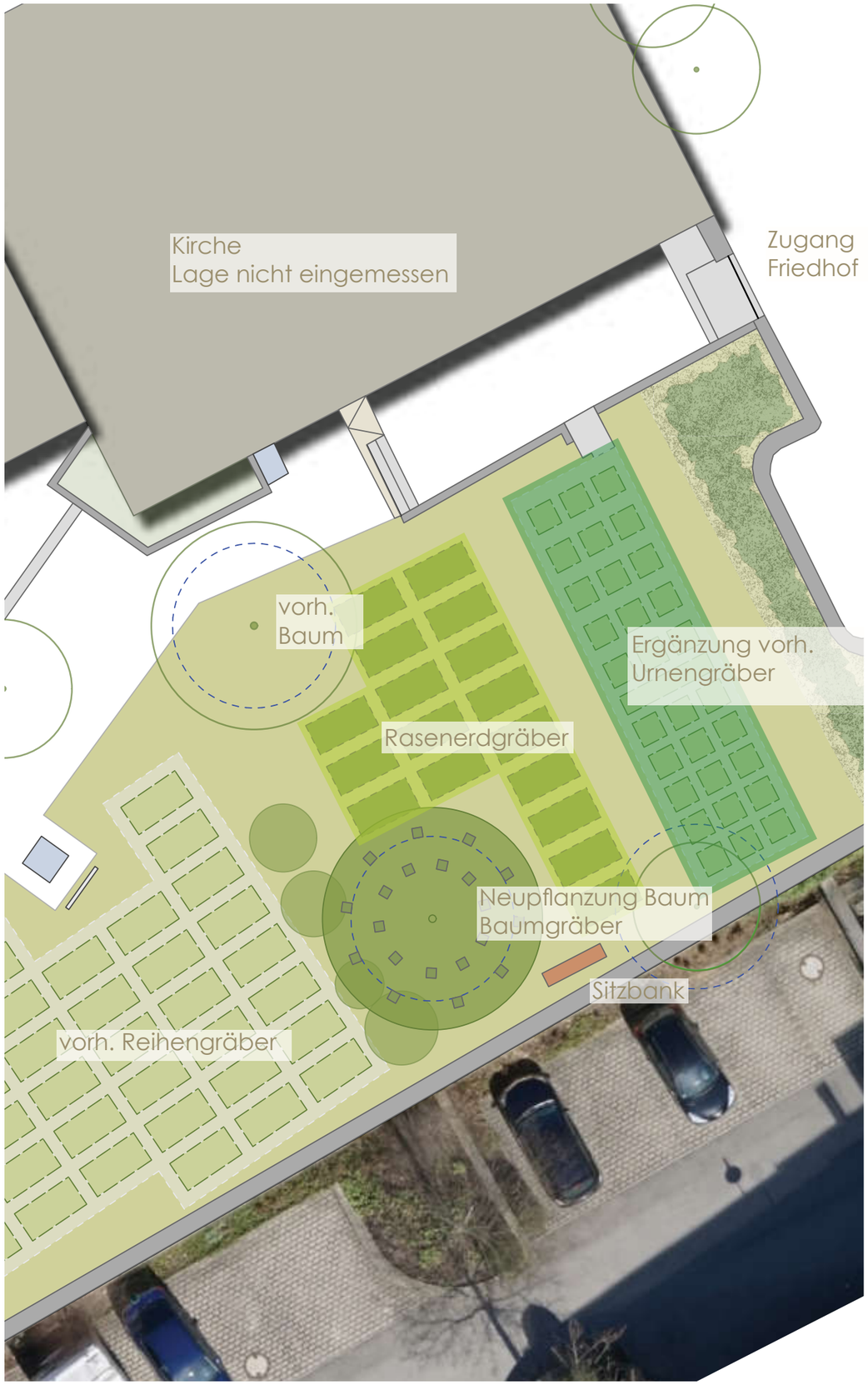
Kirche
Lage nicht eingemessen
Zugang
Friedhof
vorh.
Baum
Ergänzung vorh.
Urnengräber
Rasenerdgräber
Neupflanzung Baum
Baumgräber
Sitzbank
vorh. Reihengräber

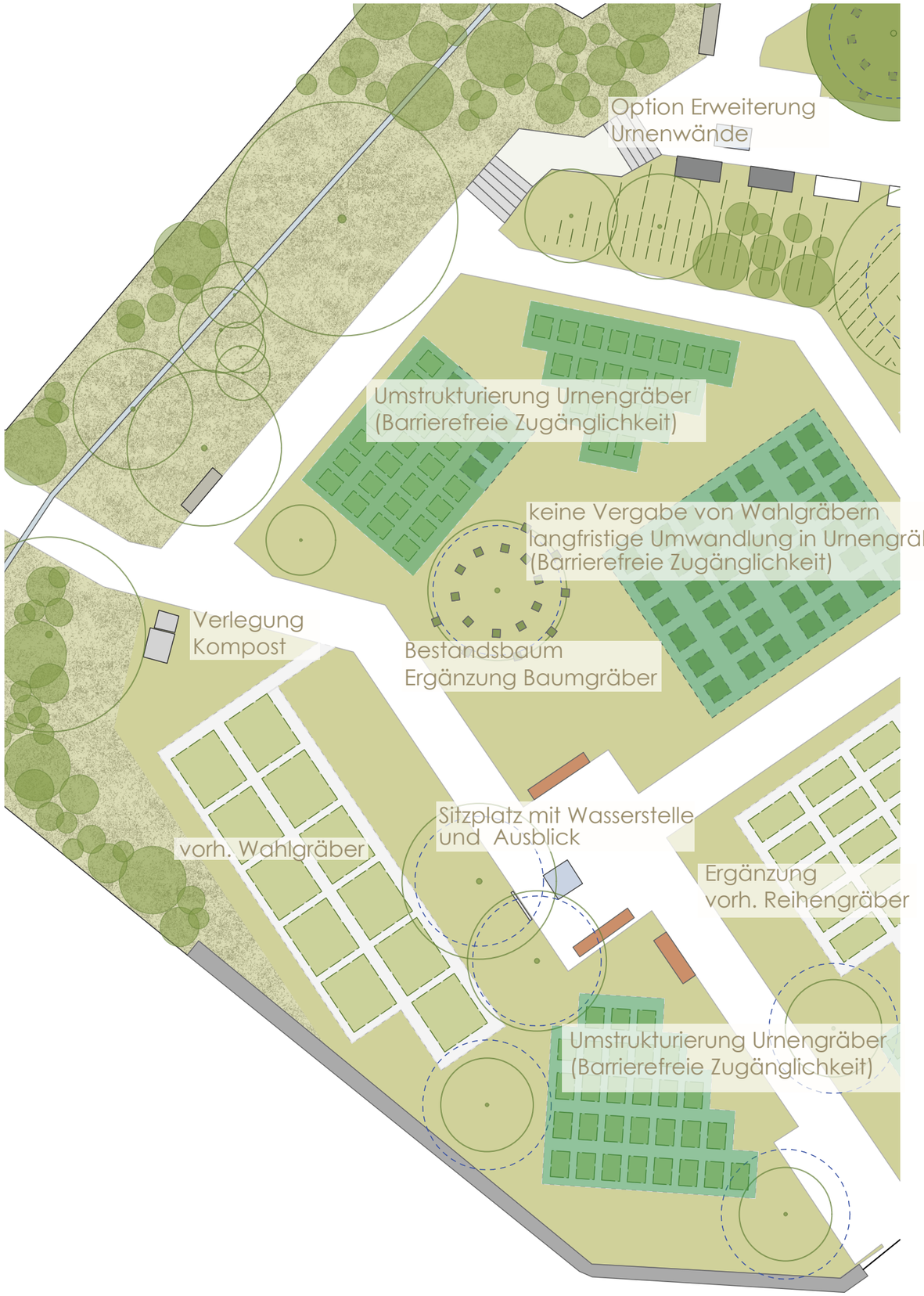
Option Erweiterung
Urnenwände
Umstrukturierung Urnengräber
(Barrierefreie Zugänglichkeit)
keine Vergabe von Wahlgräbern
langfristige Umwandlung in Urnengräber
(Barrierefreie Zugänglichkeit)
Verlegung
Kompost
Bestandsbaum
Ergänzung Baumgräber
Sitzplatz mit Wasserstelle
und Ausblick
vorh. Wahlgräber
Ergänzung
vorh. Reihengräber
Umstrukturierung Urnengräber
(Barrierefreie Zugänglichkeit)

Ergänzung Rasenerdgräber
Neupflanzung Baum
Baumgräber
Ergänzung Rasenurnengräber
vorh. Kriegsgräber
Option Erweiterung
Urnenwände
Rasenurnengräber
Rodung
optische Verbindung
vorh. Reihengräber
Ergänzung
vorh Wahlgräber
keine Vergabe von Wahlgräbern
langfristige Umwandlung in Urnengräber
(Barrierefreie Zugänglichkeit)
Rasenurnengräber
Neupflanzung Baum
Baumgräber
Sitzbank
Ergänzung
vorh. Reihengräber
Umstrukturierung Urnengräber
(Barrierefreie Zugänglichkeit)

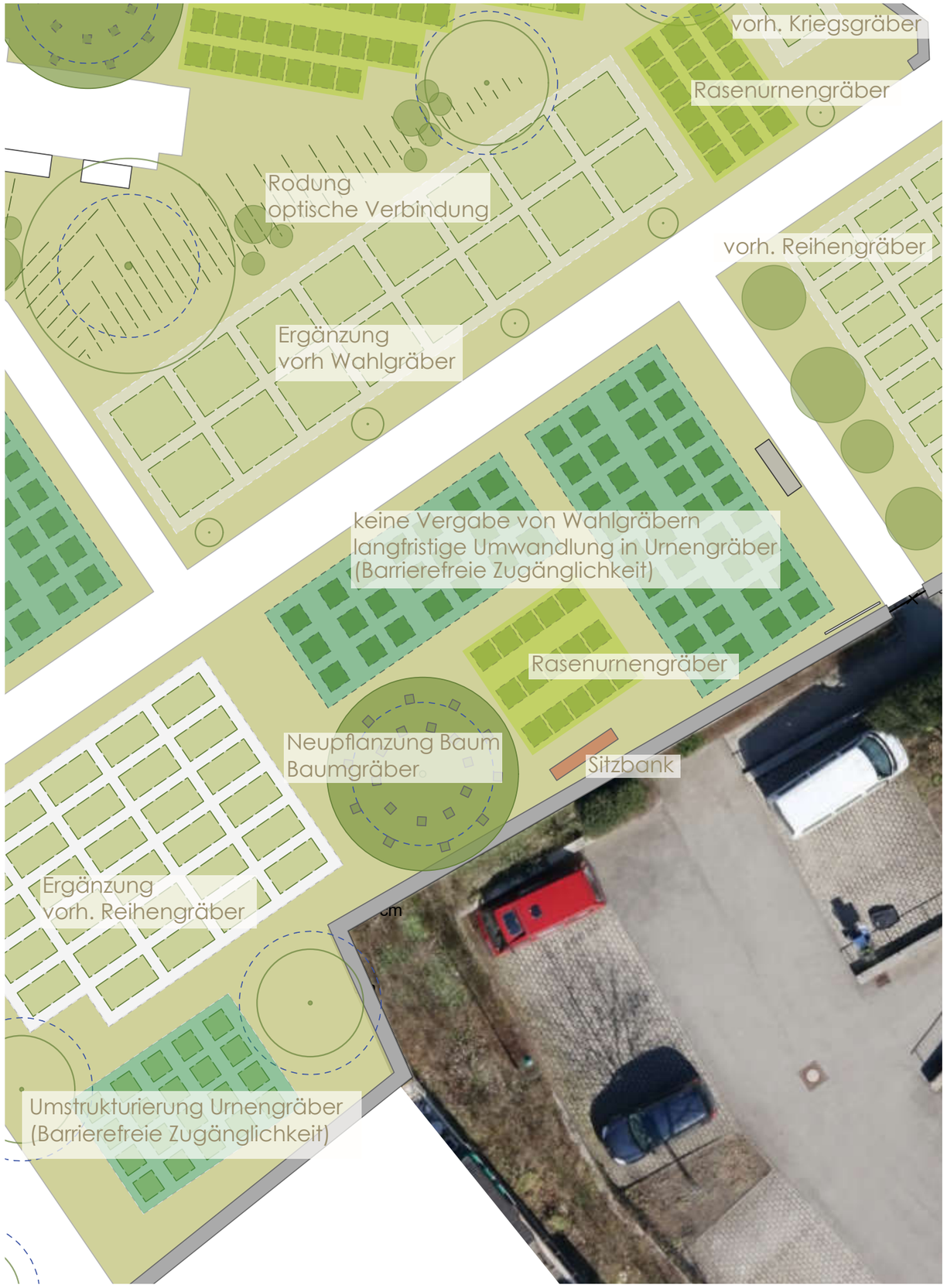
vorh. Kriegsgräber
Rasenurnengräber
Rodung
optische Verbindung
vorh. Reihengräber
Ergänzung
vorh Wahlgräber
keine Vergabe von Wahlgräbern
langfristige Umwandlung in Urnengräber
(Barrierefreie Zugänglichkeit)
Rasenurnengräber
Neupflanzung Baum
Baumgräber
Sitzbank
Ergänzung
vorh. Reihengräber
Umstrukturierung Urnengräber
(Barrierefreie Zugänglichkeit)

Friedhof Neuhausen

Bestandsplan

Rahmengrün

Gräber nicht belegt

Gräber belegt
(Zahl in Grab Ablaufzeiten)

Grabnutzungsgruppen

Baumschonbereich Ø 5,00 m

Ruhezeiten:
- Erdbestattung 20 Jahre
- Urne 15 Jahre

Friedhofsfläche: 8150 m²



Leitbild

- „Mitten im Leben"

  - Ort der Begegnung
  - eingebunden in das dörfliche Leben
    - Zeugen Kirche
      → Kirche im Grünen
    - Verschnaufplätze
  - räumliche Gliederung durch pflanzliche Elemente zur Schaffung von Individualität und Schutz

vorh. Grabkammersystem
Ergänzung vorh.
Rasenerdgräber
Sitzplatz
mit Heckenband
vorh. Wahlgräber
Hinter der Kirche
Ergänzung vorh.
Wahlgräber
Treffpunkt
mit Wassertrog
Ergänzung
vorh. Urnengräber
Rasen-
erdgräber
Ergänzung vorh.
Reihengräber
Heckenband
Treffpunkt
mit Sitzmöglichkeiten
Reihengräber
Rasen-
urnengräber
Umwandlung in Urnengräber
(Barrierefreie Zugänglichkeit)
Heckenband
vorh.
Rasenerdgräber
neuer
Rundweg
Umstrukturierung Urnengräber
(Barrierefreie Zugänglichkeit)
vorh.
Rasenurnengräber
Erweiterung Platzfläche
Aussegnungshalle
Rampe 3.90 %
vorh.
Urnenwände
Sitzplatz
vorh. Brunnen
Rückbau vorh.
Wegeverbindung
Umwandlung Baumhain
Baumgräber in freier Struktur
vorh. Kindergräber
Bergstraße
N



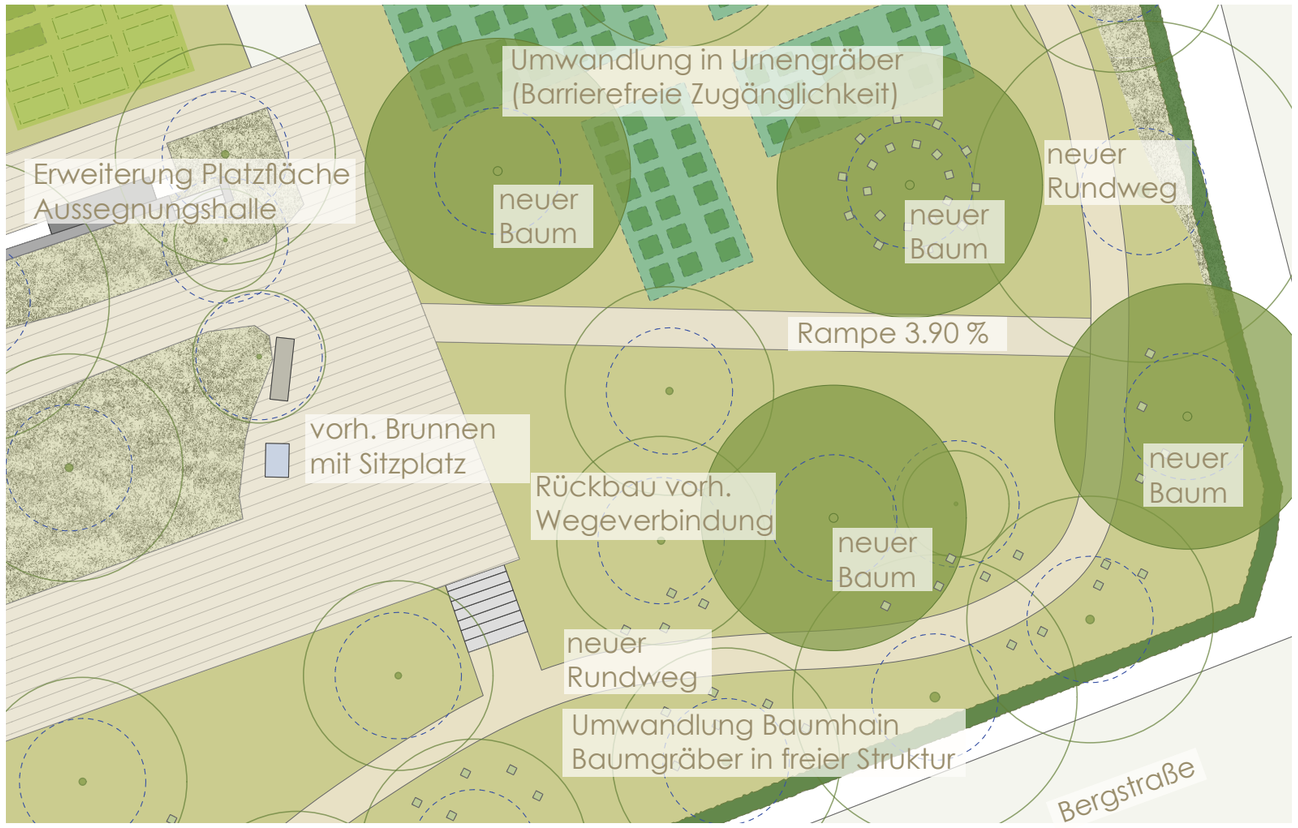
Umwandlung in Urnengräber
(Barrierefreie Zugänglichkeit)
Erweiterung Platzfläche
Aussegnungshalle
neuer
Baum
neuer
Baum
neuer
Rundweg
Rampe 3.90 %
vorh. Brunnen
mit Sitzplatz
Rückbau vorh.
Wegeverbindung
neuer
Baum
neuer
Baum
neuer
Rundweg
Umwandlung Baumhain
Baumgräber in freier Struktur
Bergstraße

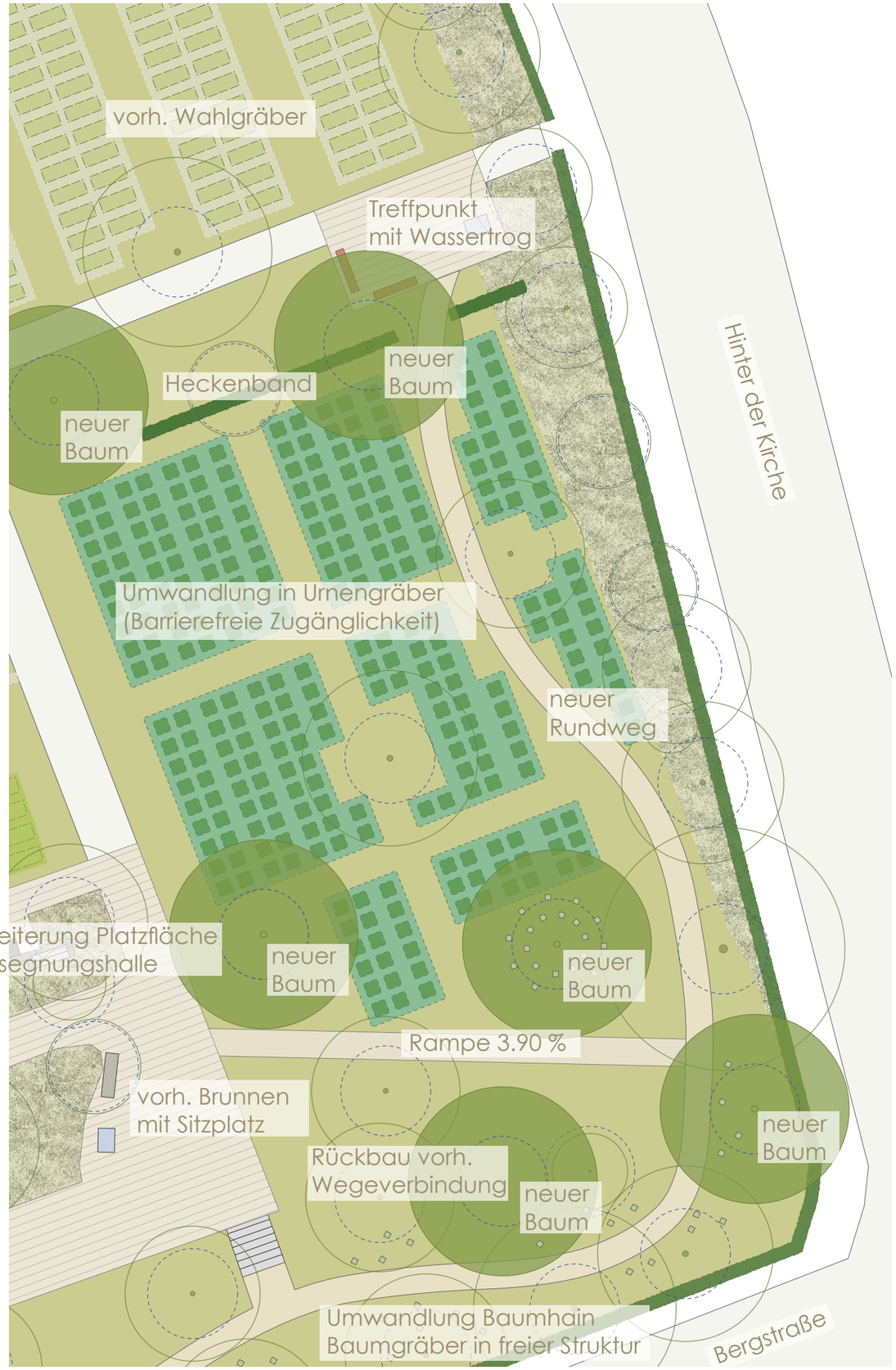
vorh. Wahlgräber
Treffpunkt
mit Wassertrog
Heckenband
neuer
Baum
neuer
Baum
Hinter der Kirche
Umwandlung in Urnengräber
(Barrierefreie Zugänglichkeit)
neuer
Rundweg
Erweiterung Platzfläche
Aussegnungshalle
neuer
Baum
neuer
Baum
Rampe 3.90 %
vorh. Brunnen
mit Sitzplatz
Rückbau vorh.
Wegeverbindung
neuer
Baum
neuer
Baum
Umwandlung Baumhain
Baumgräber in freier Struktur
Bergstraße



vorh. Grabkammersystem
Ergänzung vorh.
Rasenerdgräber
Sitzplatz
mit Heckenband
neuer
Baum
vorh. Wahlgräber
Ergänzung vorh.
Wahlgräber
neuer
Baum
Ergänzung
vorh. Urnengräber
Ergänzung vorh.
Reihengräber
Rasenerdgräber
Heckenband
Treffpunkt mit
Sitzmöglichkeiten
und Wasserstelle
Reihengräber
Rasen-
urnengräber
Rasenerd-
gräber
Umstrukturierung Urnengräber
(Barrierefreie Zugänglichkeit)



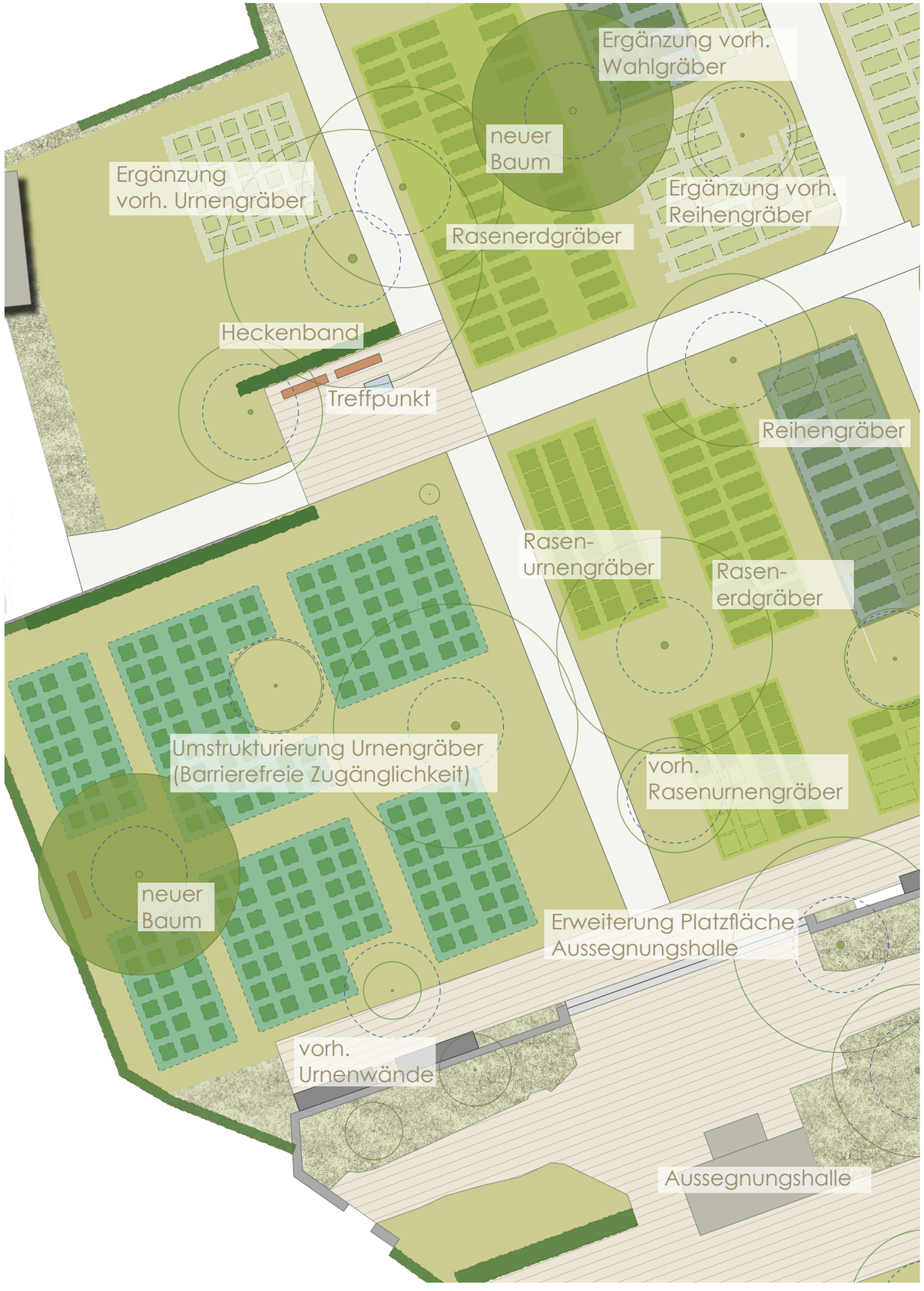
Ergänzung vorh. Wahlgräber
neuer Baum
Ergänzung vorh. Urnengräber
Ergänzung vorh. Reihengräber
Rasenerdgräber
Heckenband
Treffpunkt
Reihengräber
Rasen- urnengräber
Rasen- erdgräber
Umstrukturierung Urnengräber (Barrierefreie Zugänglichkeit)
vorh. Rasenurnengräber
neuer Baum
Erweiterung Platzfläche Aussegnungshalle
vorh. Urnenwände
Aussegnungshalle

Friedhof Auchtert

Bestandsplan

Rahmengrün

Gräber nicht belegt

Gräber belegt
(Zahl in Grab Ablaufzeiten)

Grabnutzungsgruppen

Baumschonbereich Ø 5,00 m

Ruhezeiten:
- Erdbestattung 20 Jahre
- Urne 15 Jahre

Friedhofsfläche: 32000 m²

N



Leitbild: "Garten"

- Baumreiche Streuobstwiese
- Gartenräume
- Spaeier- und Rundwege
- naturnahe wilde Bereiche
- strukturreiche geordnete Bereiche
- Treffpunkte



extensiver Bereich - Wiese
-Reservefläche, Pandemie,
- Keine Wiederbelegung
- Hohe Lärmbelastung
Rasenfeld
Intensive Nutzung
extensiver Bereich
Wiesenflächen
mit Baumwiesengräbern
N

Konzept

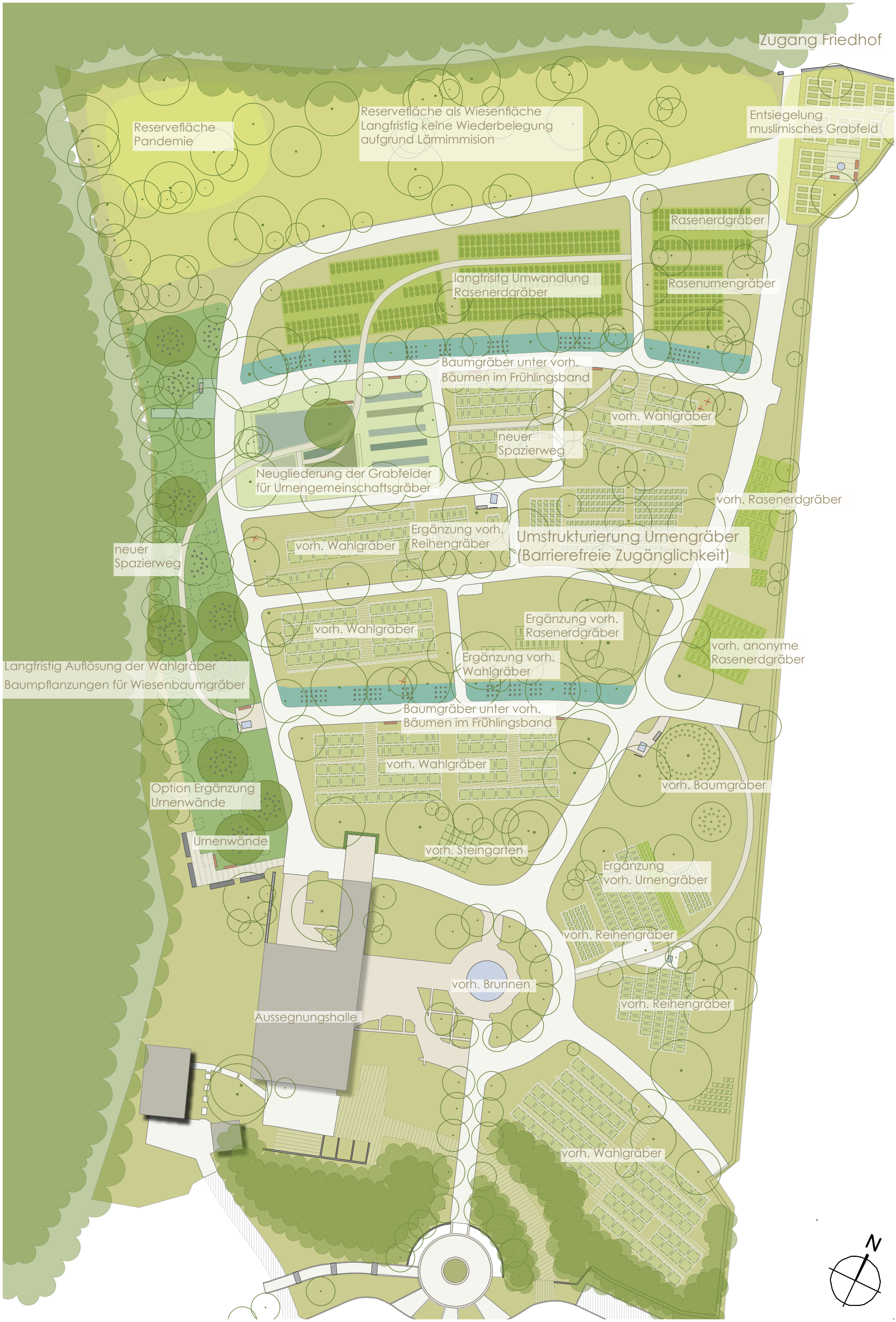
Zugang Friedhof
Reservefläche
Pandemie
Reservefläche als Wiesenfläche
Langfristig keine Wiederbelegung
aufgrund Lärmimmision
Entsiegelung
muslimisches Grabfeld
Rasenerdgräber
langfrisitg Umwandlung
Rasenerdgräber
Rasenurnengräber
Baumgräber unter vorh.
Bäumen im Frühlingsband
vorh. Wahlgräber
neuer
Spazierweg
Neugliederung der Grabfelder
für Urnengemeinschaftsgräber
vorh. Rasenerdgräber
Ergänzung vorh.
Reihengräber
vorh. Wahlgräber
Umstrukturierung Urnengräber
(Barrierefreie Zugänglichkeit)
neuer
Spazierweg
vorh. Wahlgräber
Ergänzung vorh.
Rasenerdgräber
vorh. anonyme
Rasenerdgräber
Ergänzung vorh.
Wahlgräber
Langfristig Auflösung der Wahlgräber
Baumpflanzungen für Wiesenbaumgräber
Baumgräber unter vorh.
Bäumen im Frühlingsband
vorh. Wahlgräber
vorh. Baumgräber
Option Ergänzung
Urnenwände
Urnenwände
vorh. Steingarten
Ergänzung
vorh. Urnengräber
vorh. Reihengräber
vorh. Brunnen
vorh. Reihengräber
Aussegnungshalle
vorh. Wahlgräber
N
Zugang Friedhof

Wiesenbaumgräber





Wiesenbaumgräber

Wiesenbaumgräber können ganz unterschiedlich aussehen. Die folgenden Bilder zeigen eine kleine Auswahl von Beispielbildern:

Großflächige Wiesenfläche mit eingestreuten Baumgräbern und einzelnen überlagerten Baumstellungen.

Baumstellung mit abgegrenzten, kreisförmigen Wiesentuffs/ Staudenmisch-pflanzungen und integrierten Baumgräbern, welche in verschiedenen Größen in eine Rasenfläche eingebettet werden.



Wiesenbaumgräber in Kombination mit Kunstobjekten, beispielweise Ergänzung Erinnerungstafel an Kunstobjekt.

Umwandlung in Reserveflächen
Extensive Wiesenflächen

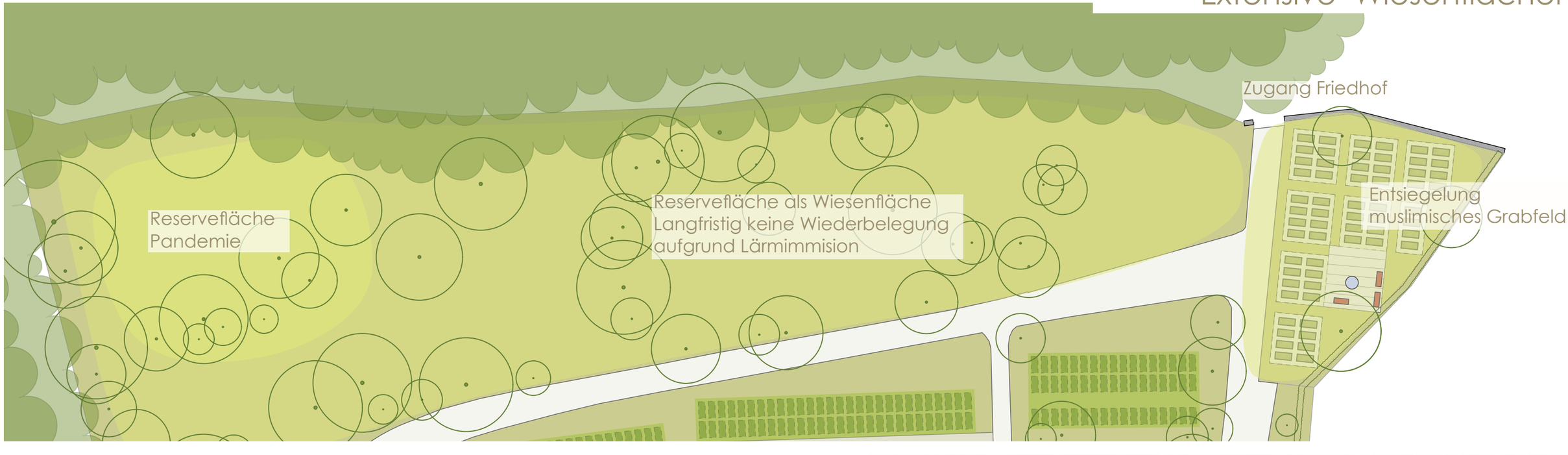

Umwandlung in Reserveflächen
Extensive Wiesenflächen

- Erhöhung der Biodiversität
- Reduzierung des Pflegeaufwands

Zugang Friedhof
muslimisches Grabfeld

2. BA / Option Erweiterung muslimisches Grabfeld
= 48 Gräber
1. BA muslimisches Grabfeld
= 61 Gräber
Tor
H 170 cm
H 165 cm
H 90 cm
H 89 cm
Ø 36 cm
Spitzahorn
Ø 13 cm
Ø 12 cm
Ø 16 cm
364.41
365.35
365.00
365.77
367.19
367.25
Ø 15 cm
367.08
Ø 35 cm
367.15
366.53
30.7815
Nord-West
21.15 Uhr
West
18.00 Uhr
Süd-West
16.45 Uhr
Süd
12.00 Uhr
Süd-Ost
08.15 Uhr
Ost
6.00 Uhr
Nord-Ost
03.45 Uhr
Mekka
366.24
365.64
365.62
366.96
Ø 24 cm
Kastanie
Ø 59 cm
Birne
367.65
Ø 13 cm
Abteilung XX
Ablauf
Ø 38 cm
Hainbuche
Rasengittersteine
367.83
368.45
Wahlgräber
Ø 14 cm
Ø 10 cm
367.01
Ø 13 cm
Ø 43 cm
Hainbuche
Ø 12 cm
Eibe
Ø 45 cm

Baumgräber im Frühlingsband

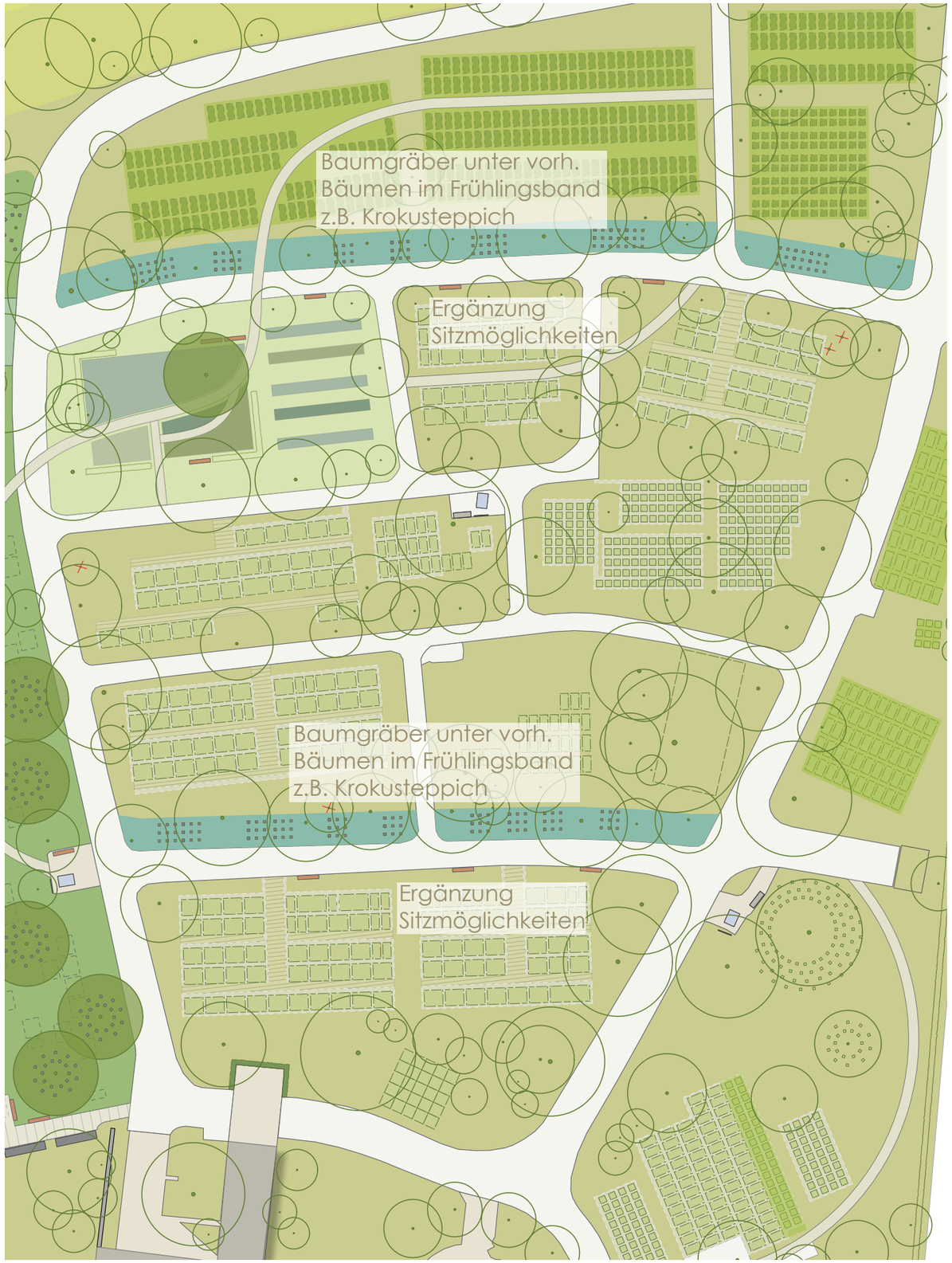

Baumgräber im Frühlingsband Beispielsbilder

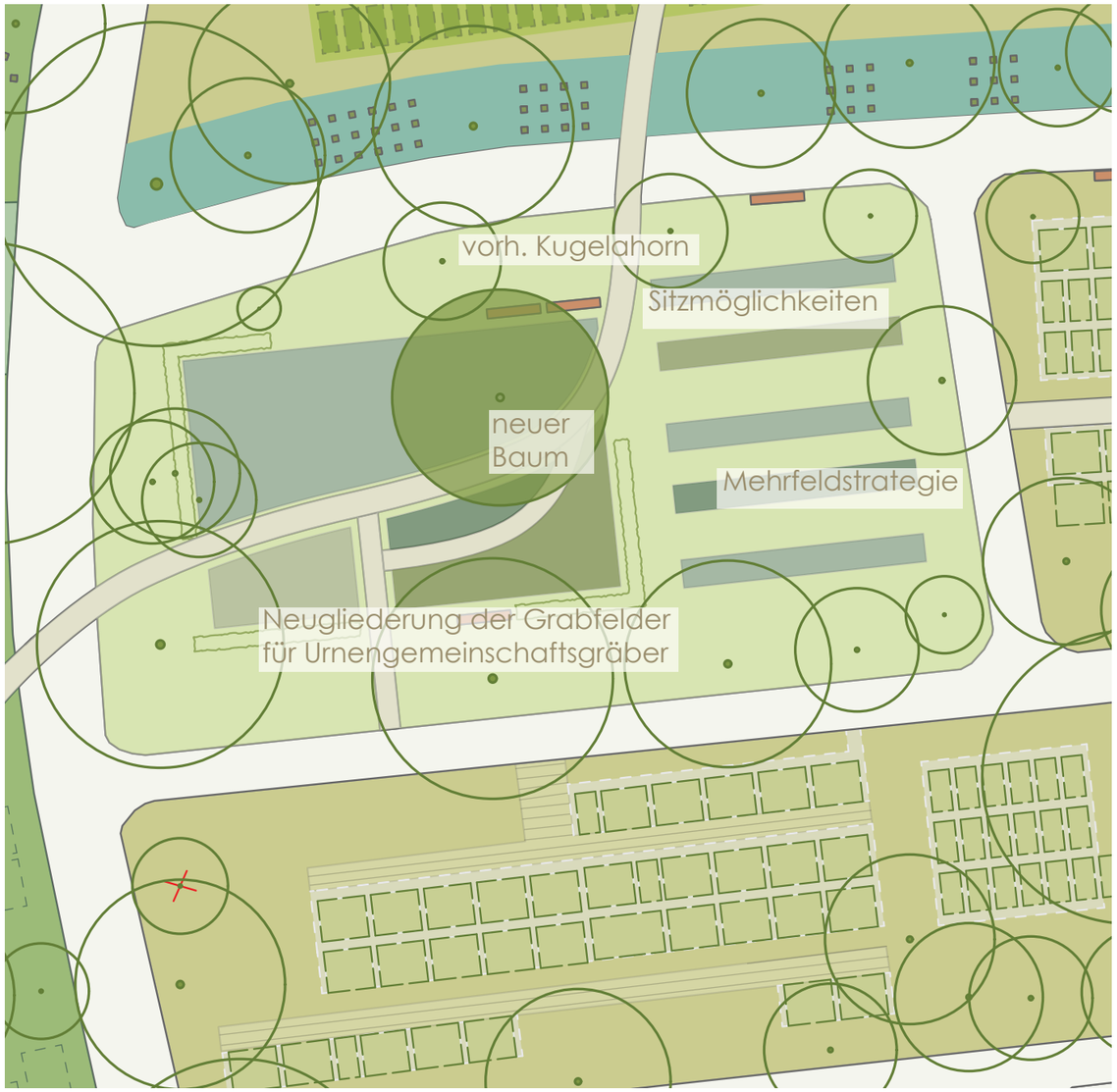

Blick Richtung Nord-Osten - vorh. Grabfeld Abteilung X und Bestandsbäume Kugelahorn

Blick Richtung Süden - vorh. Grabfeld Abteilung X

Gartenräume für Gemeinschaftsgrabanlagen mit Beispielbilder

Rundweg

Pflanzbänder
mit Urnengräber

sitzen

Gemeinschaftsgrab
Gartenraum z.B. Bauerngarten

Mehrfeldstrategie



Mehrfeldstrategie - Beispielbilder Gemeinschaftsgrabfelder

Friedhof Mühlwiesen

Bestandsplan

Ruhezeiten:
- Erdbestattung 20 Jahre
- Urne 15 Jahre

Friedhofsfläche: 17000 m²









Leitbild - 'Park - mit Stadtgeschichte'

- Parkcharakter stärken
  Erholungs/Begegnungsort mit Aufenthaltsqualität
- alte Grabmale erhalten - Erläuterungen zu wichtigen Personen
- Solitärbäume
- Raumkante zur Gärtnerei schaffen
- Baumgräber
  Weiterentwicklung
  Familiengrab zu Gemeinschaftsgrab

Konzept

Treffpunkt mit Sitzplatz

Ergänzung vorh. Reihenerdgräber

vorh. Wahlgräber

Ausblick Plattform auf Erms

vorh. Kriegerdenkmal

neuer Rundweg

Reminiszenz an Stadtgeschichte
Urnengemeinschaftsgräber vor historischen Grabmalen

vorh. Wahlgräber

vorh. Wahlgräber

neue Wegeverbindung

Option Erweiterung Urnenwände

Vergrößerung Vorplatz Aussegnungshalle

vorh. Urnenwände

vorh. Wahlgräber

- Baumschonbereiche freihalten
- langfrisitg keine Vergabe/ Wiederbelegung der Wahlgräber, um Arbeitswege zu erstellen
- Wegesanierung

Aufwertung Bereich Brunnen

Umstrukturierung Urnengräber (Barrierefreie Zugänglichkeit)

Option Erweiterung Kolumbarien

neue Wegeverbingung

Umstrukturierung Urnengräber (Barrierefreie Zugänglichkeit)

Baumpflanzung als räumliche Kulisse

Sitzplatz an vorh. Brunnen

niedriger Pflegeaufwand Pflanzbänder mit Staudengräber

N

Historische Grabmale - Urnengemeinschaftsgräber

Historische Grabmale - Urnengemeinschaftsgräber

Vorplatz Aussagenungshalle - Erweiterung Urnenwände

- Baumschonbereiche freihalten
- langfrisitg keine Vergabe/ Wiederbelegung der Wahlgräber, um Arbetswege zu erstellen
- Wegesanierung



Schaffung, Aufwertung von Aufenthaltsbereichen

Aufwertung des Aufenthaltsbereich durch Stauden
und Gräserpflanzung und Integration vorh. Sitzmöglichkeiten

Schaffung, Aufwertung von Aufenthaltsbereichen

- Baumschonbereiche freihalten
- langfrisitg keine Vergabe/ Wiederbelegung der Wahlgräber, um Arbetswege zu erstellen
- Wegesanierung

Blick Richtung Osten - vorh. Urnengräber und Sternenstele

Blick Richtung Westen - Ergänzung neue Wegeverbindung

Blick Richtung Süden - Zukünftiger Sitzplatz an vorh. Brunnenstandort

Beispielbilder Urnenstelen

mittelfristige Baumpflanzung als räumliche Kulisse - Gärtnerei